


Филиал публично-правовой компании «Роскадастр» по Республике Коми
полное наименование органа регистрации прав
Выписка из Единого государственного реестра недвижимости об объекте недвижимости

Сведения о характеристиках объекта недвижимости
 На основании запроса от 11.04.2023, поступившего на рассмотрение 11.04.2023, сообщаем, что согласно записям Единого государственного реестра недвижимости:
 Раздел 1 Лист 1

Земельный участок		Всего листов выписки: 12
Лист № 1 раздела 1	Всего листов раздела 1: 5	
вид объекта недвижимости		
11.04.2023г. № КУВИ-001/2023-85368637	11:04:1701002:49	
Кадастровый номер:	11:04:1701002	
Номер кадастрового квартала:	22.06.1999	
Дата присвоения кадастрового номера:		
Ранее присвоенный государственный учетный номер:	02:49	
Адрес:	Российская Федерация, Республика Коми, Сыктывдинский муниципальный район, сельское поселение Зеленец, с. Зеленец, ул. Родниковая, 24	
Площадь:	1112 +/- 12	
Кадастровая стоимость, руб.:	170636.4	
Кадастровые номера расположенных в пределах земельного участка объектов недвижимости:	данные отсутствуют	
Кадастровые номера объектов недвижимости, из которых образован объект недвижимости:	данные отсутствуют	
Кадастровые номера образованных объектов недвижимости:	данные отсутствуют	
Категория земель:	Земли населенных пунктов	
Виды разрешенного использования:	для индивидуального жилищного строительства	
Сведения о кадастровом инженере:	36071, Исправление ошибки в местоположении границ земельного участка, б/н, 2020-09-18	
Сведения о лесах, водных объектах и об иных природных объектах, расположенных в пределах земельного участка:	данные отсутствуют	

 <p>ДОКУМЕНТ ПОДПИСАН ЭЛЕКТРОННОЙ ПОДПИСЬЮ</p>	инициалы, фамилия
Сертификат: 3094B7974B3CA8E1F07A347CFAD6FA78 Владелец: ФЕДЕРАЛЬНАЯ СЛУЖБА ГОСУДАРСТВЕННОЙ РЕГИСТРАЦИИ, КАДАСТРА И КАРТОГРАФИИ Действителен с 17.05.2022 по 10.08.2023	
ПОЛНОЕ НАИМЕНОВАНИЕ ДОЛЖНОСТИ	

Земельный участок

вид объекта недвижимости

Лист № 2 раздела 1	Всего листов раздела 1: 5	Всего разделов: 6	Всего листов выписки: 12
--------------------	---------------------------	-------------------	--------------------------

11.04.2023г. № КУВИ-001/2023-85368637

Кадастровый номер:

11:04:1701002:49

Сведения о том, что земельный участок полностью расположен в границах зоны с особыми условиями использования территории, территории объекта культурного наследия, публичного сервитута:

Земельный участок полностью расположен в границах зоны с реестровым номером 11:04-6.389 от 04.02.2016, ограничение использования земельного участка в пределах зоны: ст.65 Водного кодекса Российской Федерации №74-ФЗ от 03 июня 2006 года, вид/наименование: Прибрежная защитная полоса р.Вычегда на территории МО МР «Сыктывдинский», МО МР «Усть-Куломский», МО МР «Усть-Вымский» Республики Коми, тип: Прибрежная защитная полоса, решения: 1. дата решения: 20.07.2015, номер решения: 0107200002715000914-0053108-01, наименование ОГВ/ОМСУ: Министерство природных ресурсов и охраны окружающей среды Республики Коми. Полшведкин Роман Викторович. 2. дата решения: 20.07.2015, номер решения: 1, наименование ОГВ/ОМСУ: Министерство природных ресурсов и охраны окружающей среды Республики Коми. Полшведкин Роман Викторович. 3. дата решения: 01.12.2015, номер решения: 07-19/24471, наименование ОГВ/ОМСУ: Управление Федеральной службы государственной регистрации, кадастра и картографии по Республике Коми 4. дата решения: 22.10.2015, номер решения: 472, наименование ОГВ/ОМСУ: Министерство природных ресурсов и охраны окружающей среды Республики Коми. Полшведкин Роман Викторович. 5. дата решения: 28.12.2015, номер решения: б/н, наименование ОГВ/ОМСУ: Министерство природных ресурсов и охраны окружающей среды Республики Коми 6. дата решения: 28.12.2015, номер решения: б/н, наименование ОГВ/ОМСУ: Министерство природных ресурсов и охраны окружающей среды Республики Коми Земельный участок полностью расположен в границах зоны с реестровым номером 11:04-6.76 от 04.02.2016, ограничение использования земельного участка в пределах зоны: ст.65 Водного кодекса Российской Федерации №74-ФЗ от 03 июня 2006 года, вид/наименование: Водоохранная зона р.Вычегда на территории МО МР «Сыктывдинский», МО МР «Усть-Куломский», МО МР «Усть-Вымский» Республики Коми, тип: Водоохранная зона, решения: 1. дата решения: 20.07.2015, номер решения: 0107200002715000914-0053108-01, наименование ОГВ/ОМСУ: Министерство природных ресурсов и охраны окружающей среды Республики Коми. Полшведкин Роман Викторович. 2. дата решения: 20.07.2015, номер решения: 1, наименование ОГВ/ОМСУ: Министерство природных ресурсов и охраны окружающей среды Республики Коми. Полшведкин Роман Викторович. 3. дата решения: 01.12.2015, номер решения: 07-19/24471, наименование ОГВ/ОМСУ: Управление Федеральной службы государственной регистрации, кадастра и картографии по Республике Коми 4. дата решения: 22.10.2015, номер решения: 472, наименование ОГВ/ОМСУ: Министерство природных ресурсов и охраны окружающей среды Республики Коми. Полшведкин Роман Викторович. 5. дата решения: 28.12.2015, номер решения: б/н, наименование ОГВ/ОМСУ: Министерство природных ресурсов и охраны окружающей среды Республики Коми 6. дата решения: 28.12.2015, номер решения: б/н, наименование ОГВ/ОМСУ: Министерство природных ресурсов и охраны

Сведения о том, что земельный участок полностью расположен в границах зоны с особыми условиями использования территории, территории объекта культурного наследия, публичного сервитута:

охраняющей среды Республики Коми



ДОКУМЕНТ ПОДПИСАН

ЭЛЕКТРОННОЙ ПОДПИСЬЮ

Сертификат: 3094В7974В3СА8Е1Е07А347СFAD6ЕА78

Владелец: ФЕДЕРАЛЬНАЯ СЛУЖБА ГОСУДАРСТВЕННОЙ

РЕГИСТРАЦИИ, КАДАСТРА И КАРТОГРАФИИ

Действителен: с 17.05.2022 по 10.08.2023

ПОЛНОЕ НАИМЕНОВАНИЕ ДОЛЖНОСТИ

инициалы, фамилия

Земельный участок
вид объекта недвижимости

Лист № 3 раздела 1	Всего листов раздела 1: 5	Всего разделов: 6	Всего листов выписки: 12
11.04.2023г. № КУВИ-001/2023-85368637			
Кадастровый номер: 11:04:1701002:49			
Сведения о том, что земельный участок расположен в границах особой экономической зоны, территории опережающего социально-экономического развития, зоны территориального развития в Российской Федерации, игорной зоны:	данные отсутствуют		
Сведения о том, что земельный участок расположен в границах особо охраняемой природной территории, охотничьих угодий, лесничеств:	данные отсутствуют		
Сведения о результатах проведения государственного земельного надзора:	данные отсутствуют		
Сведения о расположении земельного участка в границах территории, в отношении которой утвержден проект межевания территории:	данные отсутствуют		
Условный номер земельного участка:	данные отсутствуют		
Сведения о принятии акта и (или) заключении договора, предусматривающих предоставление в соответствии с земельным законодательством исполнительным органом государственного органа власти или органом местного самоуправления, находящегося в государственной или муниципальной собственности земельного участка для строительства наемного дома социального использования или наемного дома коммерческого использования:	данные отсутствуют		
Сведения о том, что земельный участок или земельные участки образованы на основании решения об изъятии земельного участка и (или) расположенного на нем объекта недвижимости для государственных или муниципальных нужд:	данные отсутствуют		
Сведения о том, что земельный участок образован из земель или земельного участка, государственная собственность на которые не разграничена:	данные отсутствуют		
Сведения о наличии земельного спора о местоположении границ земельных участков:	данные отсутствуют		
Статус записи об объекте недвижимости:	Сведения об объекте недвижимости имеют статус "актуальные, ранее учтенные"		
Особые отметки:	Сведения об ограничениях права на объект недвижимости, обременениях данного объекта, не зарегистрированных в реестре прав, ограничений прав и обременений недвижимого имущества: вид ограничения (обременения): ограничения прав на земельный участок, предусмотренные статьей 56		



ДОКУМЕНТ ПОДПИСАН

ЭЛЕКТРОННОЙ ПОДПИСЬЮ

Сертификат: 3094B7974B3CA8E1E07A347CFAD6FA78

Владелец: ФЕДЕРАЛЬНАЯ СЛУЖБА ГОСУДАРСТВЕННОЙ

РЕГИСТРАЦИИ, КАДАСТРА И КАРТОГРАФИИ

Действителен: с 17.05.2022 по 10.08.2023

ПОЛНОЕ НАИМЕНОВАНИЕ ДОЛЖНОСТИ

инициалы, фамилия

Земельный участок

вид объекта недвижимости

Лист № 4 раздела 1	Всего листов раздела 1: 5	Всего разделов: 6	Всего листов выписки: 12
--------------------	---------------------------	-------------------	--------------------------

11.04.2023г. № КУВИ-001/2023-85368637

Кадастровый номер:

11:04:1701002:49

Земельного кодекса Российской Федерации; срок действия: с 04.02.2016; реквизиты документа-основания: государственный контракт от 20.07.2015 № 0107200002715000914-0053108-01 выдан: Министерство природных ресурсов и охраны окружающей среды Республики Коми. Полшведкин Роман Викторович.. вид ограничения (обременения): ограничения прав на земельный участок, предусмотренные статьей 56 Земельного кодекса Российской Федерации; срок действия: с 04.02.2016; реквизиты документа-основания: государственный контракт от 20.07.2015 № 0107200002715000914-0053108-01 выдан: Министерство природных ресурсов и охраны окружающей среды Республики Коми. Полшведкин Роман Викторович.. вид ограничения (обременения): ограничения прав на земельный участок, предусмотренные статьей 56 Земельного кодекса Российской Федерации; срок действия: с 26.11.2020; реквизиты документа-основания: государственный контракт от 20.07.2015 № 0107200002715000914-0053108-01 выдан: Министерство природных ресурсов и охраны окружающей среды Республики Коми. Полшведкин Роман Викторович.; приложение к государственному контракту №0107200002715000914-0053108-01 Техническое задание от 20.07.2015 № 1 выдан: Министерство природных ресурсов и охраны окружающей среды Республики Коми. Полшведкин Роман Викторович.; письмо о принятии землеустроительных дел от 01.12.2015 № 07-19/24471 выдан: Управление Федеральной службы государственной регистрации, кадастра и картографии по Республике Коми; приказ "Об утверждении каталогов координат опорных точек прохождения границ водоохранной зоны и границ прибрежной защитной полосы р. Вычегда на территории МО МР "Сыктывдинский", МО МР "Усть-Куломский", МО МР "Усть-Вымский" Республики Коми от 22.10.2015 № 472 выдан: Министерство природных ресурсов и охраны окружающей среды Республики Коми. Полшведкин Роман Викторович; доверенность на право подписи ЭЦП от 28.12.2015 № б/н выдан: Министерство природных ресурсов и охраны окружающей среды Республики Коми; доверенность уполномоченного представителя от 28.12.2015 № б/н выдан: Министерство природных ресурсов и охраны окружающей среды Республики Коми. вид ограничения (обременения): ограничения прав на земельный участок, предусмотренные статьей 56 Земельного кодекса Российской Федерации; срок действия: с 26.11.2020; реквизиты документа-основания: государственный контракт от 20.07.2015 № 0107200002715000914-0053108-01 выдан: Министерство природных ресурсов и охраны окружающей среды Республики Коми. Полшведкин Роман Викторович.; приложение к государственному контракту №0107200002715000914-0053108-01 Техническое задание от 20.07.2015 № 1 выдан: Министерство природных ресурсов и охраны окружающей среды Республики Коми. Полшведкин Роман



ДОКУМЕНТ ПОДПИСАН
ЭЛЕКТРОННОЙ ПОДПИСЬЮ

Сертификат: 3094В7974В3СА8Е1F07A347CFAD6FA78

Владелец: ФЕДЕРАЛЬНАЯ СЛУЖБА ГОСУДАРСТВЕННОЙ


РЕГИСТРАЦИИ, КАДАСТРА И КАРТОГРАФИИ

Действителен: с 17.05.2022 по 10.08.2023

ПОЛНОЕ НАИМЕНОВАНИЕ ДОЛЖНОСТИ

инициалы, фамилия

Земельный участок		Вид объекта недвижимости	
Лист № 5 раздела 1	Всего листов раздела 1: 5	Всего разделов: 6	Всего листов выписки: 12
11.04.2023г. № КУВИ-001/2023-85368637			
Кадастровый номер: 11:04:1701002:49			
<p>Викторович.; письмо о принятии землеустроительных дел от 01.12.2015 № 07-19/24471 выдан: Управление Федеральной службы государственной регистрации, кадастра и картографии по Республике Коми; приказ "Об утверждении каталогов координат опорных точек прохождения границ водоохранной зоны и границ прибрежной защитной полосы р. Вычегда на территории МО МР "Сыктывдинский", МО МР "Усть-Куломский", МО МР "Усть-Вымский" Республики Коми от 22.10.2015 № 472 выдан: Министерство природных ресурсов и охраны окружающей среды Республики Коми. Полшведкин Роман Викторович; доверенность на право подписи ЭЦП от 28.12.2015 № б/н выдан: Министерство природных ресурсов и охраны окружающей среды Республики Коми; доверенность уполномоченного представителя от 28.12.2015 № б/н выдан: Министерство природных ресурсов и охраны окружающей среды Республики Коми. Сведения, необходимые для заполнения раздела: 4 - Сведения о частях земельного участка, отсутствуют.</p>			
Получатель выписки: Якунин Александр Семенович, действующий(ая) на основании документа "" АДМИНИСТРАЦИЯ СЕЛЬСКОГО ПОСЕЛЕНИЯ "ЗЕЛЕНЕЦ" МУНИЦИПАЛЬНОГО РАЙОНА "СЫКТЫВДИНСКИЙ" РЕСПУБЛИКИ КОМИ			


	
ДОКУМЕНТ ПОДПИСАН ЭЛЕКТРОННОЙ ПОДПИСЬЮ	
Сертификат: 30948797483САВЕ107А347СФАД6ФА78	
Владелец: ФЕДЕРАЛЬНАЯ СЛУЖБА ГОСУДАРСТВЕННОЙ РЕГИСТРАЦИИ, КАДАСТРА И КАРТОГРАФИИ	
Действителен: с 17.05.2022 по 10.08.2023	

ПОЛНОЕ НАИМЕНОВАНИЕ ДОЛЖНОСТИ

ИНИЦИАЛЫ, ФАМИЛИЯ

Выписка из Единого государственного реестра недвижимости об объекте недвижимости
Сведения о зарегистрированных правах

Земельный участок		Вид объекта недвижимости	
Лист № 1 раздела 2	Всего листов раздела 2: 2	Всего разделов: 6	Всего листов выписки: 12
11.04.2023г. № КУВИ-001/2023-85368637			
Кадастровый номер: 11:04:1701002:49			
1	<p>1.1 Муниципальное образование сельского поселения "Зеленец"</p> <p>1.1.1 данные отсутствуют</p>	<p>1.1 Муниципальное образование сельского поселения "Зеленец"</p> <p>1.1.1 данные отсутствуют</p>	
2	<p>2.1 Собственность</p> <p>11:04:1701002:49-11/053/2019-2</p> <p>03.07.2019 18:19:26</p>	<p>2.1 Собственность</p> <p>11:04:1701002:49-11/053/2019-2</p> <p>03.07.2019 18:19:26</p>	
3	<p>3.1 данные отсутствуют</p>	<p>3.1 данные отсутствуют</p>	
4	<p>Ограничение прав и обременение объекта недвижимости: не зарегистрировано</p>	<p>Ограничение прав и обременение объекта недвижимости: не зарегистрировано</p>	
5	<p>Договоры участия в долевом строительстве: не зарегистрировано</p>	<p>Договоры участия в долевом строительстве: не зарегистрировано</p>	
6	<p>Заявленные в судебном порядке права требования: данные отсутствуют</p>	<p>Заявленные в судебном порядке права требования: данные отсутствуют</p>	
7	<p>Сведения о возможности предоставления третьим лицам персональных данных физического лица: данные отсутствуют</p>	<p>Сведения о возможности предоставления третьим лицам персональных данных физического лица: данные отсутствуют</p>	
8	<p>Сведения о возращении в отношении зарегистрированного права: данные отсутствуют</p>	<p>Сведения о возращении в отношении зарегистрированного права: данные отсутствуют</p>	
9	<p>Сведения о наличии решения об изъятии объекта недвижимости для государственных и муниципальных нужд: данные отсутствуют</p>	<p>Сведения о наличии решения об изъятии объекта недвижимости для государственных и муниципальных нужд: данные отсутствуют</p>	
10	<p>Сведения о невозможности государственной регистрации без личного участия правообладателя или его законного представителя: данные отсутствуют</p>	<p>Сведения о невозможности государственной регистрации без личного участия правообладателя или его законного представителя: данные отсутствуют</p>	
11	<p>Правопритязания и сведения о наличии поступивших, но не рассмотренных заявлений о проведении государственной регистрации права (перехода, прекращения права), ограничения права или обременения объекта недвижимости, сделки в отношении объекта недвижимости: отсутствуют</p>	<p>Правопритязания и сведения о наличии поступивших, но не рассмотренных заявлений о проведении государственной регистрации права (перехода, прекращения права), ограничения права или обременения объекта недвижимости, сделки в отношении объекта недвижимости: отсутствуют</p>	




ДОКУМЕНТ ПОДПИСАН
ЭЛЕКТРОННОЙ ПОДПИСЬЮ

Сертификат: 3094B7974B3A8E1F07A347CFAD6FA78
Владелец: ФЕДЕРАЛЬНАЯ СЛУЖБА ГОСУДАРСТВЕННОЙ
РЕГИСТРАЦИИ, КАДАСТРА И КАРТОГРАФИИ
Действителен: с 17.05.2022 по 10.08.2023

ПОЛНОЕ НАИМЕНОВАНИЕ ДОЛЖНОСТИ

ИНИЦИАЛЫ, ФАМИЛИЯ

Земельный участок			
вид объекта недвижимости			
Лист № 2 раздела 2	Всего листов раздела 2: 2	Всего разделов: 6	Всего листов выписки: 12
11.04.2023г. № КУВИ-001/2023-85368637			
Кадастровый номер: 11:04:1701002-49			
11	Сведения о невозможности государственной регистрации перехода, прекращения, ограничения права на земельный участок из земель сельскохозяйственного назначения: данные отсутствуют		

 ДОКУМЕНТ ПОДПИСАН
ЭЛЕКТРОННОЙ ПОДПИСЬЮ
Сертификат: 3094B7974B3CA8E1F07A347CFAD6FA78
Владелец: ФЕДЕРАЛЬНАЯ СЛУЖБА ГОСУДАРСТВЕННОЙ
РЕГИСТРАЦИИ, КАДАСТРА И КАРТОГРАФИИ
Действителен: с 17.05.2022 по 10.08.2023


ПОЛНОЕ НАИМЕНОВАНИЕ ДОЛЖНОСТИ

инициалы, фамилия

Выписка из Единого государственного реестра недвижимости об объекте недвижимости
Описание местоположения земельного участка


Земельный участок		
вид объекта недвижимости		
Лист № 1 раздела 3	Всего листов раздела 3: 1	Всего разделов: 6
11.04.2023г. № КУВИ-001/2023-85368637		Всего листов выписки: 12
Кадастровый номер: 11:04:1701002:49		

План (чертеж, схема) земельного участка



Масштаб 1:500

Условные обозначения:


	ДОКУМЕНТ ПОДПИСАН
	ЭЛЕКТРОННОЙ ПОДПИСЬЮ
Сертификат: 309487974B3A8E1F07A347CFAD6FA78	инициалы, фамилия
Владелец: ФЕДЕРАЛЬНАЯ СЛУЖБА ГОСУДАРСТВЕННОЙ РЕГИСТРАЦИИ, КАДАСТРА И КАРТОГРАФИИ	
Действителен: с 17.05.2022 по 10.08.2023	

ПОЛНОЕ НАИМЕНОВАНИЕ ДОЛЖНОСТИ

Выписка из Единого государственного реестра недвижимости об объекте недвижимости
Описание местоположения земельного участка

Земельный участок			
вид объекта недвижимости			
Лист № 1 раздела 3.1	Всего листов раздела 3.1: 1	Всего разделов: 6	Всего листов выписки: 12
11.04.2023г. № КУВИ-001/2023-85368637			
Кадастровый номер: 11:04:1701002:49			

№ п/п	Номер точки		Дирекционный угол	Горизонтальное проложение, м	Описание местоположения границ земельного участка		Сведения об адресах правообладателей смежных земельных участков
	начальная ая	конечная ая			Описание закрепления на местности	Кадастровые номера смежных участков	
1	2	3	4	5	6	7	8
1	1.1.1	1.1.2	118°16.7'	25.44	данные отсутствуют	11:04:1701002:235	данные отсутствуют
2	1.1.2	1.1.3	213°13.3'	46.76	данные отсутствуют	данные отсутствуют	данные отсутствуют
3	1.1.3	1.1.4	304°55.9'	24.43	данные отсутствуют	данные отсутствуют	данные отсутствуют
4	1.1.4	1.1.5	33°14.3'	33.13	данные отсутствуют	11:04:1701002:89	данные отсутствуют
5	1.1.5	1.1.1	28°15.4'	10.75	данные отсутствуют	11:04:1701002:89	данные отсутствуют



ДОКУМЕНТ ПОДПИСАН
ЭЛЕКТРОННОЙ ПОДПИСЬЮ

Сертификат: 3094B7974B3CA8E1F07A347CFAD6FA78
Владелец: ФЕДЕРАЛЬНАЯ СЛУЖБА ГОСУДАРСТВЕННОЙ РЕГИСТРАЦИИ, КАДАСТРА И КАРТОГРАФИИ
Действителен: с 17.05.2022 по 10.08.2023

ПОЛНОЕ НАИМЕНОВАНИЕ ДОЛЖНОСТИ

ИНИЦИАЛЫ, ФАМИЛИЯ


Выписка из Единого государственного реестра недвижимости об объекте недвижимости

Описание местоположения земельного участка

Земельный участок			
вид объекта недвижимости			
Лист № 1 раздела 3.2	Всего листов раздела 3.2: 1	Всего разделов: 6	Всего листов выписки: 12
11.04.2023г. № КУВИ-001/2023-85368637			
Кадастровый номер: 11:04:1701002:49			

Сведения о характерных точках границы земельного участка

Номер точки	Координаты, м		Описание закрепления на местности	Средняя квадратичная погрешность определения координат характерных точек границ земельного участка, м
	X	Y		
1	2	3	4	5
1	654107.69	4438183.58	-	0.1
2	654095.64	4438205.98	-	0.1
3	654056.52	4438180.36	-	0.1
4	654070.51	4438160.33	-	0.1
5	654098.22	4438178.49	-	0.1
1	654107.69	4438183.58	-	0.1



ДОКУМЕНТ ПОДПИСАН
ЭЛЕКТРОННОЙ ПОДПИСЬЮ

Сертификат: 3094B7974B3CA8E1F07A347CFA06FA78
 Владелец: ФЕДЕРАЛЬНАЯ СЛУЖБА ГОСУДАРСТВЕННОЙ РЕГИСТРАЦИИ, КАДАСТРА И КАРТОГРАФИИ
 Действителен: с 17.05.2022 по 10.08.2023

ПОЛНОЕ НАИМЕНОВАНИЕ ДОЛЖНОСТИ

ИНИЦИАЛЫ, ФАМИЛИЯ

Выписка из Единого государственного реестра недвижимости об объекте недвижимости
Сведения о частях земельного участка

Земельный участок		Всего листов выписки: 12	
Лист № 1 раздела 4.1		Всего разделов: 6	
11.04.2023г. № КУВИ-001/2023-85368637		Всего листов раздела 4.1: 2	
Кадастровый номер:		11:04:1701002:49	
Учетный номер части	Площадь, м2	Содержание ограничения в использовании или ограничения права на объект недвижимости или обременения объекта недвижимости	
1	2	3	
Весь	Весь	<p>вид ограничения (обременения): ограничения прав на земельный участок, предусмотренные статьей 56 Земельного кодекса Российской Федерации; Срок действия: не установлен; реквизиты документа-основания: государственный контракт от 20.07.2015 № 0107200002715000914-0053108-01 выдан: Министерство природных ресурсов и охраны окружающей среды Республики Коми. Полшведкин Роман Викторович.; Содержание ограничения (обременения): ст.65 Водного кодекса Российской Федерации №74-ФЗ от 03 июня 2006 года; Реестровый номер границы: 11.04.2.147</p> <p>вид ограничения (обременения): ограничения прав на земельный участок, предусмотренные статьей 56 Земельного кодекса Российской Федерации; Срок действия: не установлен; реквизиты документа-основания: государственный контракт от 20.07.2015 № 0107200002715000914-0053108-01 выдан: Министерство природных ресурсов и охраны окружающей среды Республики Коми. Полшведкин Роман Викторович.; Содержание ограничения (обременения): ст.65 Водного кодекса Российской Федерации №74-ФЗ от 03 июня 2006 года; Реестровый номер границы: 11.04.2.142</p> <p>вид ограничения (обременения): ограничения прав на земельный участок, предусмотренные статьей 56 Земельного кодекса Российской Федерации; Срок действия: не установлен; реквизиты документа-основания: государственный контракт от 20.07.2015 № 0107200002715000914-0053108-01 выдан: Министерство природных ресурсов и охраны окружающей среды Республики Коми. Полшведкин Роман Викторович.; приложении к государственному контракту №0107200002715000914-0053108-01</p> <p>Техническое задание от 20.07.2015 № 1 выдан: Министерство природных ресурсов и охраны окружающей среды Республики Коми. Полшведкин Роман Викторович.; письмо о принятии землеустроительных дел от 01.12.2015 № 07-19/24471 выдан: Управление Федеральной службы государственной регистрации, кадастра и картографии по Республике Коми; приказ "Об утверждении каталогов координат опорных точек прохождения границ водоохранной зоны и границ прибрежной защитной полосы р. Вычегда на территории МО МР "Сыктывдинский", МО МР "Усть-Куломский", МО МР "Усть-Вымский" Республики Коми от 22.10.2015 № 472 выдан: Министерство природных ресурсов и охраны окружающей среды Республики Коми. Полшведкин Роман Викторович; доверенность на право подписи ЭЦП от 28.12.2015 № б/н выдан: Министерство природных ресурсов и охраны окружающей среды Республики Коми; доверенность уполномоченного представителя от 28.12.2015 № б/н выдан: Министерство природных ресурсов и охраны окружающей среды Республики Коми; Содержание ограничения (обременения): ст.65 Водного</p>	
Весь	Весь		
Весь	Весь		



ДОКУМЕНТ ПОДПИСАН

ЭЛЕКТРОННОЙ ПОДПИСЬЮ

Сертификат: 3094B7974B3CA8E1F07A347CFAD6FA78

Владелец: ФЕДЕРАЛЬНАЯ СЛУЖБА ГОСУДАРСТВЕННОЙ

РЕГИСТРАЦИИ, КАДАСТРА И КАРТОГРАФИИ

Действителен: с 17.05.2022 по 10.08.2023

ПОЛНОЕ НАИМЕНОВАНИЕ ДОЛЖНОСТИ

ИНИЦИАЛЫ, ФАМИЛИЯ

Земельный участок			
вид объекта недвижимости			
Лист № 2 раздела 4.1	Всего листов раздела 4.1: 2	Всего разделов: 6	Всего листов выписки: 12
11.04.2023г. № КУВИ-001/2023-85368637			
Кадастровый номер: 11:04:1701002-49			

	<p>кодекса Российской Федерации №74-ФЗ от 03 июня 2006 года; Реестровый номер границы: 11:04-6.389; Вид объекта реестра границ: Зона с особыми условиями использования территории; Вид зоны по документу: Прибрежная защитная полоса р.Вычегда на территории МО МР «Сыктывдинский», МО МР «Усть-Куломский», МО МР «Усть-Вымский» Республики Коми; Тип зоны: Прибрежная защитная полоса</p>
Весь	<p>вид ограничения (обременения): ограничения прав на земельный участок, предусмотренные статьей 56 Земельного кодекса Российской Федерации; Срок действия: не установлен; реквизиты документа-основания: государственный контракт от 20.07.2015 № 0107200002715000914-0053108-01 выдан: Министерство природных ресурсов и охраны окружающей среды Республики Коми. Полшведкин Роман Викторович.; приложение к государственному контракту №0107200002715000914-0053108-01</p> <p>Техническое задание от 20.07.2015 № 1 выдан: Министерство природных ресурсов и охраны окружающей среды Республики Коми. Полшведкин Роман Викторович.; письмо о принятии землеустроительных дел от 01.12.2015 № 07-19/24471 выдан: Управление Федеральной службы государственной регистрации, кадастра и картографии по Республике Коми; приказ "Об утверждении каталогов опорных точек прохождения границ водоохранной зоны и границ прибрежной защитной полосы р. Вычегда на территории МО МР "Сыктывдинский", МО МР "Усть-Куломский", МО МР "Усть-Вымский" Республики Коми от 22.10.2015 № 472 выдан: Министерство природных ресурсов и охраны окружающей среды Республики Коми. Полшведкин Роман Викторович; доверенность на право подписи ЭЦП от 28.12.2015 № 6/н выдан: Министерство природных ресурсов и охраны окружающей среды Республики Коми; доверенность уполномоченного представителя от 28.12.2015 № 6/н выдан: Министерство природных ресурсов и охраны окружающей среды Республики Коми; Содержание ограничения (обременения): ст.65 Водного кодекса Российской Федерации №74-ФЗ от 03 июня 2006 года; Реестровый номер границы: 11:04-6.76; Вид объекта реестра границ: Зона с особыми условиями использования территории; Вид зоны по документу: Водоохранная зона р.Вычегда на территории МО МР «Сыктывдинский», МО МР «Усть-Куломский», МО МР «Усть-Вымский» Республики Коми; Тип зоны: Водоохранная зона</p>



ДОКУМЕНТ ПОДПИСАН
ЭЛЕКТРОННОЙ ПОДПИСЬЮ

Сертификат: 3094B7974B3A8E1F07A347CFAD6FA78

Владелец: ФЕДЕРАЛЬНАЯ СЛУЖБА ГОСУДАРСТВЕННОЙ

РЕГИСТРАЦИИ, КАДАСТРА И КАРТОГРАФИИ

Действителен с 17.05.2022 по 10.08.2023

ПОЛНОЕ НАИМЕНОВАНИЕ ДОЛЖНОСТИ

инициалы, фамилия